



GOBIERNO REGIONAL MOQUEGUA
GERENCIA REGIONAL ENERGÍA Y MINAS

Resolución Gerencial


N° 122-2021-GREM.M/GRM
Moquegua, 24 de Septiembre del 2021

VISTOS:



El expediente del petitorio minero **DON ENRIQUE** con código N° 68-00024-20, formulado en el sistema WGS84 con fecha **18 de Noviembre del 2020**, a las 16:18 horas, ante la mesa de partes de la Gerencia Regional de Energía y Minas de Moquegua, por **MILAGROS PATRICIA ROMERO ESCAJADILLO**, identificada con DNI N° 72320722, de estado civil soltera, nacionalidad peruana; comprendiendo **200 hectáreas** de extensión, por sustancias **no metálicas**; ubicado en el Distrito de El Algarrobal, Provincia de Ilo y Departamento de Moquegua, conforme la Cartografía Digital Censal elaborada por el Instituto Nacional de Estadística e Informática –INEI¹;

CONSIDERANDO:



Que, el Artículo 191° de la Constitución Política del Perú, concordante con la Ley N° 27867 y su modificatoria Ley N° 27902, los Gobiernos Regionales emanan de voluntad popular y son personas jurídicas de derecho público, con autonomía política, económica y administrativa en asuntos de su competencia;

Que, la Ley Orgánica de Gobiernos Regionales - Ley N° 27867, dispone que los Gobiernos Regionales ejercerán funciones específicas, las mismas que se formularán en concordancia con las políticas nacionales encontrándose entre ellas, asumir las funciones en materia de minas;

Que, mediante Resolución Ministerial N° 009-2008-MEM/DM, se declara que el Gobierno Regional de Moquegua, entre otros, ha concluido el proceso de transferencia de funciones en materia de energía y minas;

Que, el inciso f) del Artículo 19° del Decreto Supremo N° 020-2020-EM, el cual aprueba el Reglamento de Procedimientos Mineros, establece que es función de los Gobiernos Regionales **"Otorgar el título de las concesiones mineras"**;

ASPECTO TÉCNICO Y OPOSICIONES:

Que, el petitorio minero se encuentra dentro del sistema de cuadrículas, se cumplió con presentar el Compromiso Previo en forma de Declaración Jurada de conformidad con el Artículo 1° del Decreto Supremo N° 042-2003-EM, se han realizado las publicaciones conforme a Ley y no existe oposición en trámite;

RESPETO DE DERECHOS PRIORITARIOS:

Que, mediante Informe N° 056-2020-GREM.M-CM-UTO de fecha 24 de Noviembre del 2020, la Unidad Técnico Operativa de Concesiones Mineras de la Gerencia Regional de Energía y Minas

¹ El Decreto Supremo N° 002-2001-EM autoriza a utilizar para los efectos de la distribución de los ingresos provenientes del Derecho de Vigencia entre las municipalidades distritales y provinciales y ubicación de los derechos mineros, la cartografía Digital Censal elaborada por el Instituto Nacional de Estadística e Informática – INEI, que demarca las circunstancias territoriales de los distritos y provincias del país, hasta que se disponga la cartografía oficial con precisión de límites de la totalidad de distritos y provincias del país.



GOBIERNO REGIONAL MOQUEGUA
GERENCIA REGIONAL ENERGÍA Y MINAS

Resolución Gerencial

N° 122-2021-GREM.M/GRM
Moquegua, 24 de Septiembre del 2021

de Moquegua, señala que la cuadrícula peticionada se encuentra superpuesta parcialmente al derecho minero "PAMPA DE LAS PULGAS Z" con código N° 01-02520-12;

Que, el Artículo 12° del Texto Único Ordenado de la Ley General de Minería, aprobado mediante Decreto Supremo N° 014-92-EM, dispone que **"Cuando dentro del área encerrada por una cuadrícula existan denuncias, petitorios o concesiones mineras peticionadas con anterioridad al Sistema de Cuadrículas Mineras en coordenadas UTM, referidas al Sistema Geodésico Horizontal Oficial (WGS84), los nuevos petitorios solo comprenderán las áreas libres de la cuadrícula o conjunto de cuadrículas"**;

Que, el Artículo 11° de la Ley del Catastro Minero Nacional - Ley N° 26615 - establece que las áreas de los derechos mineros formulados al amparo de legislaciones anteriores al Decreto Legislativo N° 708, cuyos vértices adquieren coordenadas UTM definitivas bajo el procedimiento de la ley acotada, serán respetadas obligatoriamente por las concesiones otorgadas o que se otorguen bajo el sistema de cuadrículas del procedimiento ordinario del Texto Único Ordenado de la Ley General de Minería, debiendo consignar en los títulos de estas últimas las coordenadas UTM definitivas de los vértices que definen el área a respetarse, además del nombre de la concesión, padrón y extensión en hectáreas de las concesiones prioritarias;

Que, se excluye del respeto aquellas áreas de derechos mineros extinguidos que han sido retirados del Catastro Minero Nacional, al incorporarse al derecho que los respetaba, conforme al Artículo 66° del Texto Único Ordenado de la Ley General de Minería, aprobado por Decreto Supremo N° 014-92-EM;

RESPECTO A LOS PROYECTOS HIDROENERGÉTICOS E HIDRÁULICOS:

Que, la Unidad Técnico Operativa de la Oficina de Concesiones Mineras de la Gerencia Regional de Energía y Minas, advierte mediante Informe N° 056-2020-GREM.M-CM-UTO de fecha 24 de Noviembre del 2020, que el presente petitorio minero se encuentra **superpuesto en forma parcial al PROYECTO ESPECIAL DE IRRIGACIÓN E HIDROENERGÉTICO PASTO GRANDE, sector Pampas los Palos**, identificado con código N° PY-000009, creado mediante Decreto Supremo N° 024-87-MIPRE;

Que, el Artículo 36° inciso 36.1) del Reglamento de Procedimientos Mineros aprobado mediante Decreto Supremo N° 020-2020-EM, señala que **"En caso de petitorios cuyas cuadrículas comprendan terrenos ocupados por monumentos arqueológicos o históricos, proyectos hidroenergéticos e hidráulicos establecidos por normas nacionales, Red Vial Nacional, oleoductos, gasoductos, poliductos, cuarteles, puertos u obras de defensa nacional o Instituciones del Estado con fines de investigación científico - tecnológico, en el título de concesión se indica la obligación de respetar la integridad de las referidas construcciones e instalaciones"**;

Que, conforme a lo dispuesto en el citado dispositivo legal, en los proyectos de naturaleza hidráulica e hidroenergética, sus construcciones, instalaciones, infraestructura y obras agrícolas **son objeto de respeto por parte del titular del derecho minero**;


Que el Artículo 11° del Texto Único Ordenado de la Ley General de Minería aprobado mediante



GOBIERNO REGIONAL MOQUEGUA
GERENCIA REGIONAL ENERGÍA Y MINAS

Resolución Gerencial


N° 122-2021-GREM.M/GRM
Moquegua, 24 de Septiembre del 2021



Decreto Supremo N° 014-92-EM, precisa que *"La unidad básica de medida superficial de la concesión minera es una figura geométrica, delimitada por coordenadas UTM, con una extensión de 100 hectáreas, según el Sistema de Cuadrículas oficializado por el Ministerio de Energía y Minas (...). Las concesiones se otorgarán en extensiones de 100 a 1,000 hectáreas, en cuadrículas o conjunto de cuadrículas colindantes al menos por un lado (...)"*;

Que, siendo la cuadrícula de 200 hectáreas la unidad básica de medida superficial de la concesión minera, el respeto se materializa consignando en el título de concesión minera la obligación de respetar el área ocupada por el proyecto especial antes referido, donde no son aplicables los derechos que confiere el título de concesión minera, no se puede realizar actividad minera y no se puede acceder a dicha área;

LEY QUE OFICIALIZA EL SISTEMA DE CUADRÍCULAS MINERAS EN COORDENADAS UTM WGS84:



Que, el Artículo 2° y la Tercera Disposición Complementaria Final y Transitoria de la Ley que oficializa el Sistema de Cuadrículas Mineras en Coordenadas UTM WGS84 - Ley N° 30428 - señalan que los petitorios mineros en trámite que se hayan formulado hasta el 30 de Abril del 2016 expresan también en su título de concesión minera sus coordenadas UTM equivalentes en el sistema WGS84;

Que, de acuerdo a la Ley acotada, los derechos mineros que han obtenido en aplicación de la Ley N° 26615 coordenadas UTM definitivas en el sistema PSAD56, o que han sido formulados en este sistema, deben ser respetados conforme a estas coordenadas para todo efecto jurídico;

Que, para este fin se establece también que los petitorios mineros que se formulen y otorguen conforme al Sistema Geodésico Horizontal Oficial WGS84 contarán con sus coordenadas UTM equivalentes en el sistema PSAD56, en caso de que se superpongan a derechos mineros prioritarios formulados o que hayan adquirido coordenadas UTM definitivas en el sistema PSAD56 en aplicación de la Ley N° 26615;

PAGO DEL DERECHO DE VIGENCIA Y/O PENALIDAD:

Que, el Derecho de Vigencia y/o Penalidad se paga de acuerdo a la extensión que figura en el Padrón Minero y a su Constancia de Pequeño Productor Minero o Productor Minero Artesanal vigente a la fecha de pago, conforme al Decreto Supremo N° 010-2002-EM, a la Ley que oficializa el Sistema de Cuadrículas Mineras en coordenadas UTM WGS84- Ley N° 30428, y a su Reglamento aprobado mediante Decreto Supremo N° 025-2016-EM;

ÁREAS Y RECURSOS NATURALES REGULADOS POR NORMA ESPECIALES:


Que, mediante Informe N° 056-2020-GREM.M-CM-UTO de fecha 24 de Noviembre del 2020, la Unidad Técnico Operativa de la Oficina de Concesiones Mineras informa que a través del Oficio N° 113-2019-MINAGRI-SERFOR-DGIOFFS/DCZO de fecha 07 de Febrero 2019, la Dirección General de Información y Ordenamiento Forestal y de Fauna Silvestre de SERFOR remite información actualizada del Catastro Forestal, en formato digital (CD), correspondiente a Bosques de



GOBIERNO REGIONAL MOQUEGUA
GERENCIA REGIONAL ENERGÍA Y MINAS

Resolución Gerencial


N° 122-2021-GREM.M/GRM
Moquegua, 24 de Septiembre del 2021



Producción Permanente, Bosque Local, Bosque Protector, Concesiones Forestales vigentes, Unidades de Aprovechamiento y Ecosistemas Frágiles, en sistema de coordenadas geográficas; así como de información de concesiones de manejo de fauna silvestre en formato shapefile;

Que, la información enviada por SERFOR fue procesada por la Dirección de Catastro y puesta en la Unidad de red correspondiente para la graficación catastral a través del Sistema de Información Geográfica del Catastro Minero Nacional – SIGCATMIN el 29 de Marzo del 2019;

Que, conforme a lo esbozado, la Unidad Técnica Operativa advierte que el área peticionada en concesión minera **no se encuentra superpuesta a aquellas coberturas temáticas identificadas como Concesiones Forestales**, ni sobre Bosque de Producción Permanente, Bosque Local, Bosque Protector, Unidades de Aprovechamiento y Ecosistemas Frágiles, ni sobre concesiones de manejo de fauna silvestre; en tal sentido, la opinión emitida por SERFOR respecto a la existencia de recursos forestales y de fauna silvestre, tiene carácter informativo y no condiciona el otorgamiento de la concesión minera;



Que, es obligación del concesionario minero identificar en el instrumento de gestión ambiental que presente para su aprobación con posterioridad al otorgamiento del título de concesión minera, con carácter de declaración jurada conforme la Ley N° 27446², los recursos y áreas que se regulan por leyes especiales existentes³ en el ámbito donde desarrollara su proyecto minero, e informar los impactos ambientales que pudieran producirse así como las medidas de prevención, mitigación o corrección de los impactos ambientales que correspondan; a fin de que obtenga las opiniones que la normatividad establece y finalmente la autorización de inicio de actividades mineras de exploración o explotación;

Que, **el título de la concesión minera no otorga por sí solo el derecho a iniciar actividades mineras de exploración o explotación**, las cuales sólo pueden iniciarse una vez cumplidos los requisitos establecidos por las leyes y reglamentos pertinentes, bajo pena de sanción administrativa;

CONCESIÓN MINERA Y UTILIZACIÓN DE LAS TIERRAS:

Que, el Artículo 88° de la Constitución Política del Perú garantiza el derecho a la propiedad sobre la tierra, en forma privada o comunal o en cualquiera otra forma asociativa;

Que, de acuerdo al Artículo 9° del Texto Único Ordenado de la Ley General de Minería aprobado mediante Decreto Supremo N° 014-92-EM señala que **“La concesión minera otorga a su titular el derecho a la exploración y explotación de los recursos naturales concedidos... es un inmueble distinto y separado del predio donde se encuentre ubicada”**;

Que, el Artículo 7° de la Ley N° 26505 - Ley de promoción de la inversión privada en el desarrollo de las actividades económicas en las tierras del territorio nacional y de las comunidades campesinas - sustituido por la Ley N° 26570 y su Reglamento aprobado por Decreto Supremo N°

² El artículo 7.2 de la Ley del Sistema Nacional de Evaluación de Impacto Ambiental, Ley N° 27446, señala que la información contenida en la solicitud de certificación ambiental deberá ser suscitada por el proponente o titular y tendrá carácter de declaración jurada.


³ Por ejemplo, las zonas arqueológicas se regulan por la Ley General del Patrimonio Cultural de la Nación, Ley N° 28296; las áreas naturales protegidas se regulan por la Ley de Áreas Naturales Protegidas, Ley N° 26834; el medio acuático, terrenos ribereños o playas por las disposiciones del Decreto Legislativo N° 1147.



GOBIERNO REGIONAL MOQUEGUA
GERENCIA REGIONAL ENERGÍA Y MINAS

Resolución Gerencial


N° 122-2021-GREM.M/GRM
Moquegua, 24 de Septiembre del 2021



017-96-AG, establecen que la utilización de las tierras para el ejercicio de actividades mineras requiere el **"Acuerdo previo con el propietario" o la culminación del "procedimiento de servidumbre"**;

Que, el Artículo 14° del Texto Único Ordenado de la Ley General de Minería aprobado mediante Decreto Supremo N° 014-92-EM, dispone que no podrán establecerse concesiones no metálicas sobre tierras rústicas de uso agrícola, sin considerar entre estas últimas a los pastos naturales;

Que, mediante el Oficio N° 381-2021-GRM/GRA.MOQ de fecha 30 de Marzo del 2021, la Gerencia Regional de Agricultura de Moquegua precisa que el petitorio minero **no se superpone con predios rurales catastrados de uso agrícola**; por lo cual, se continuó con el procedimiento ordinario minero;



Que, en el caso de las actividades mineras no metálicas, el Artículo 6° del Decreto Supremo N° 017-96-AG que Aprueba el Reglamento del Artículo 7° de la Ley N° 26505, referido a las servidumbres sobre tierras para el ejercicio de actividades mineras o de hidrocarburos, establece que: **"No procede el establecimiento de servidumbre sobre tierras de uso agrícola o ganadero para el desarrollo de actividades mineras no metálicas"**.

Que, por lo tanto, el concesionario minero no podrá utilizar el terreno donde se ubica la concesión minera si no cuenta con el acuerdo previo con el propietario del predio o el establecimiento de una servidumbre, no procediendo el establecimiento de servidumbre sobre tierras de uso agrícola o ganadero para el desarrollo de actividades mineras no metálicas;

RESPECTO A LA CONSULTA PREVIA:

Que, el Artículo 9° de la Ley del derecho a la Consulta Previa a los pueblos indígenas u originarios, reconocido en el Convenio 169 de la Organización Internacional del Trabajo (OIT) – **Ley N° 29785**⁴ señala que las entidades estatales deben identificar, bajo responsabilidad, las propuestas de medidas legislativas o administrativas que tienen una relación directa con los derechos colectivos de los pueblos indígenas u originarios, de modo que, de concluirse que existiría una afectación directa a sus derechos colectivos, se proceda a una consulta previa respecto de tales medidas;

Que, el Artículo 2° de la Ley N° 29785, se consultan las medidas legislativas o administrativas, así como planes, programas y proyectos de desarrollo nacional y regional, que afecten directamente los derechos colectivos de los pueblos indígenas u originarios, sobre su existencia física, identidad cultural, calidad de vida o desarrollo;

Que, el inciso 15.2) del Artículo 15° del Convenio N° 169 de la OIT señala que "En caso de que pertenezcan al Estado la propiedad de los minerales o de los recursos del subsuelo o tenga derechos sobre otros recursos existentes en las tierras; **los gobiernos deberán establecer o mantener procedimientos con miras a consultar a los pueblos interesados, a fin de determinar si**


⁴ Conforme a lo dispuesto por la tercera disposición complementaria final de la Ley N° 29785, Ley del derecho a la consulta previa a los pueblos indígenas u originarios, reconocido en el Convenio 169 de la Organización Internacional del Trabajo (OIT), publicada el 07/09/2011 y vigente a los 90 días de su publicación, el Decreto Supremo N° 023-2011-EM, se encuentra derogado.



GOBIERNO REGIONAL MOQUEGUA
GERENCIA REGIONAL ENERGÍA Y MINAS


Resolución Gerencial

N° 122-2021-GREM.M/GRM
Moquegua, 24 de Septiembre del 2021



los intereses de esos pueblos serían perjudicados, y en que medida, antes de emprender o autorizar cualquier programa de prospección o explotación de los recursos existentes en sus tierras. Los pueblos interesados deberán participar siempre que sea posible en los beneficios que reporten tales actividades, y percibir una indemnización equitativa por cualquier daño que puedan sufrir como resultado de esas actividades”;

Que, el Artículo 6° de la norma precitada aprobado por Decreto Supremo N° 001-2012-MC, establece que debe efectuarse consulta previa antes de aprobar la medida administrativa **que faculte el inicio de la actividad de exploración o explotación** de los recursos naturales en los ámbitos geográficos donde se ubican los pueblos indígenas u originarios que podrían ver afectados directamente sus derechos colectivos;



Que, siendo la Gerencia Regional de Energía y Minas de Moquegua, la autoridad administrativa minera con competencia para otorgar el título de concesión minera para la pequeña minería y minería artesanal en la región Moquegua, de conformidad con el inciso f) del Artículo 59° de la Ley N° 27867, Ley Orgánica de Gobiernos Regionales; la Resolución Ministerial N° 009-2008-MEM/DM, que declara que el Gobierno Regional de Moquegua ha concluido el proceso de transferencia de funciones en materia de energía y minas; y, conforme al inciso 6) del Artículo 91° del Reglamento de Organización y Funciones del Gobierno Regional de Moquegua, aprobado por Ordenanza Regional N° 011-2013-CR/GRM; corresponde informar si la concesión minera afecta algún derecho colectivo de pueblos indígenas y por tanto, si debe ser o no consultada, a fin que tome decisión al respecto para el otorgamiento del título de concesión minera;

Que, en el marco de las disposiciones señaladas, el otorgamiento de la concesión minera no afecta los derechos colectivos de los pueblos indígenas ni los de la población en general, porque:

- **No concede territorios** (predios, terrenos, tierras o cualquier denominación que se refiera a dicho bien), pues de conformidad con el Artículo 9° del Texto Único Ordenado de la Ley General de Minería, aprobado por Decreto Supremo N° 014-92-EM, la concesión minera es un inmueble distinto y separado del predio donde se encuentra ubicada, correspondiendo al Estado garantizar el derecho de propiedad sobre la tierra, conforme lo establecen los Artículos 70° y 88° de la Constitución Política del Perú;
- **La concesión minera únicamente reconoce “derechos” exclusivos a un particular sobre el yacimiento mineral**, el cual es de todos los peruanos mientras no sea extraído, conforme así lo establece el Artículo 66° de la Constitución Política del Perú, al señalar que los recursos naturales pertenecen a la Nación, esto es a todos los peruanos; lo que concuerda con el Artículo 4° de la Ley N° 26821- Ley Orgánica para el aprovechamiento sostenible de los recursos naturales- que señala que los recursos naturales mantenidos en su frente son patrimonio de todos los peruanos, tratamiento que también resulta concordante con el Artículo 954° del Código Civil, el cual dispone que la propiedad del predio comprende al subsuelo y al sobresuelo, pero no los recursos naturales, los yacimientos y restos arqueológicos, ni otros bienes regidos por leyes especiales;



GOBIERNO REGIONAL MOQUEGUA
GERENCIA REGIONAL ENERGÍA Y MINAS

Resolución Gerencial

N° 122-2021-GREM.M/GRM
Moquegua, 24 de Septiembre del 2021



- **La concesión minera no autoriza la utilización del predio o terreno para la realización de actividades mineras**, conforme expresamente lo regula el Artículo 7° de la Ley N° 26505, Ley de promoción de la inversión privada en el desarrollo de las actividades económicas en las tierras del territorio nacional y de las comunidades campesinas y nativas, que establece que la utilización de tierras para el ejercicio de actividades mineras o de hidrocarburos requiere acuerdo previo con el propietario o la culminación del procedimiento de servidumbre;
- **La concesión minera no autoriza la búsqueda ni la extracción de los minerales en predios o terrenos**, ya que el inicio de dichas actividades deben ser autorizadas mediante otras medidas administrativas sustentadas en estudios de impacto ambiental y permisos que se gestionan con posterioridad al otorgamiento de las concesión; conforme así lo señala entre otras, la Ley General del Ambiente - Ley N° 28611 y el inciso 12.2) del Artículo 12° de la Ley del Sistema Nacional de Evaluación del Impacto Ambiental- Ley N° 27446;
- **La concesión minera no contiene información sobre proyectos mineros, ni aprueba proyectos de exploración ni de explotación**, ya que dichos proyectos son elaborados con posterioridad al otorgamiento de la concesión minera y son autorizados por Ministerio de Energía y Minas y por los Gobiernos Regionales para el caso de pequeña minería y minería artesanal, en base a los estudios ambientales que aprueba, los cuales contienen información sobre los impactos ambientales (físicos, biológicos, sociales, económicos y culturales) como sobre el plan de manejo ambiental (medidas para prevenir, controlar y/o mitigar los impactos ambientales), los cuales determinan la viabilidad ambiental del proyecto, conforme lo señala el Decreto Supremo N° 020-2008-EM - Reglamento Ambiental para las Actividades de Explotación Minera - y el Decreto Supremo N° 016-93-EM - Reglamento del Título Décimo Quinto del Texto Único Ordenado de la Ley General de Minería, sobre el medio ambiente;
- La concesión minera conforme al Texto Único Ordenado de la Ley General de Minería, aprobado por Decreto Supremo N° 014-92-EM, únicamente contiene datos de la cuadrícula en el Catastro Minero Nacional (coordenadas UTM, extensión, distrito, provincia y departamento) y datos de identificación del titular minero, sea persona natural (nombre, documento de identidad, estado civil y domicilio) o persona jurídica (denominación, datos de inscripción en los registros públicos así como los de su representante legal y domicilio), así como la mención a la serie de obligaciones legales que el titular minero debe cumplir, como: gestionar permisos y autorizaciones sectoriales y privadas previos a la realización de actividades mineras; respetar zonas arqueológicas, red vial nacional, áreas destinadas para la defensa nacional, entre otros; sujetarse a la normatividad sobre las tierras, el cuidado ambiental, etc., y las advertencias sobre la responsabilidad administrativa, civil o penal en caso transgrede dichas normas;


Que, en tal sentido la medida administrativa de otorgamiento de una concesión minera no tiene relación directa con los derechos colectivos de los pueblos indígenas u originarios, no origina ningún tipo de afectación directa a sus derechos colectivos, no faculta el inicio de actividad de exploración o explotación de recursos minerales y no produce ninguna variación en la situación



GOBIERNO REGIONAL MOQUEGUA
GERENCIA REGIONAL ENERGÍA Y MINAS


Resolución Gerencial

N° 122-2021-GREM.M/GRM
Moquegua, 24 de Septiembre del 2021



jurídica de dichos derechos colectivos, **por lo que no procede realizar consulta previa respecto de tal medida**, en razón al tratamiento constitucional que tienen los recursos minerales en el Perú y por los alcances y efectos explicitados que tiene la medida de otorgamiento de concesión minera en el marco de la legislación peruana, lo que también ha sido expresado en el fundamento 41 de la Sentencia N° 05427-2009-PC/TC del Tribunal Constitucional al señalar: "... **Ello resulta aún más claro desde que el propio Convenio ha especificado como un ámbito especial donde debe llevarse a cabo la consulta aquel donde los pueblos indígenas puedan verse afectados como consecuencia de proyectos de exploración o explotación de recursos naturales en sus tierras (...)**", los cuales son elaborados después de otorgada la concesión minera;

AL DERECHO DE PREFERENCIA:



Que, en el área de la presente solicitud de concesión minera no se ha formulado petitorio minero alguno en ejercicio del derecho de preferencia, establecido en los Artículos 13° y 14° del Decreto Legislativo N° 1336 y sus normas reglamentarias;

CUMPLIMIENTO DEL PROCEDIMIENTO Y COMPETENCIA:

Que, el petitorio se ha tramitado con sujeción al procedimiento minero ordinario contenido en el Texto Único Ordenado de la Ley General de Minería, aprobado por Decreto Supremo N° 014-92-EM y su Reglamento aprobado por Decreto Supremo N° 020-2020-EM;

Que procede otorgar el título en razón de haberse cumplido con las formalidades que establece la Ley;

Estando a los informes favorables de la Unidad Técnica Operativa y de la Unidad Técnico Normativa del Área de Concesiones Mineras de la Gerencia Regional de Energía y Minas de Moquegua;

De conformidad con la atribución establecida en el inciso f) del Artículo 105° del Texto Único Ordenado de la Ley General de Minería, aprobado por Decreto Supremo N° 014-92-EM;

Que, en uso de las atribuciones conferidas por la Ley N° 27783, Ley de Bases de la descentralización; Ley N° 27867, Ley Orgánica de Gobiernos Regionales y la Resolución Ejecutiva Regional N° 009-2019-GR/MOQ de fecha 02 de enero del 2019; y, asumiendo competencia el Gobierno Regional de Moquegua, conforme a la Resolución Ministerial N° 009-2008-MEM/DM;

SE RESUELVE:

ARTÍCULO PRIMERO.- Otorgamiento de Concesión Minera

Otorgar el título de concesión minera **no metálica "DON ENRIQUE"** con código N° **68-00024-20**, a favor de **MILAGROS PATRICIA ROMERO ESCAJADILLO**, ubicado en la Carta Nacional ILO (36-T), comprendiendo **200 hectáreas de extensión** y cuyas coordenadas UTM correspondientes a la zona 19, son las siguientes:



GOBIERNO REGIONAL MOQUEGUA
GERENCIA REGIONAL ENERGÍA Y MINAS

Resolución Gerencial

N° 122-2021-GREM.M/GRM
Moquegua, 24 de Septiembre del 2021



COORDENADAS U.T.M DE LOS VÉRTICES DE LA CONCESIÓN WGS84		
VÉRTICE	NORTE	ESTE
1	8 052 000.00	270 000.00
2	8 051 000.00	270 000.00
3	8 051 000.00	268 000.00
4	8 052 000.00	268 000.00



COORDENADAS U.T.M DE LOS VÉRTICES DE LA CONCESIÓN EQUIVALENTES EN PSAD56		
VÉRTICE	NORTE	ESTE
1	8 052 376.06	270 185.45
2	8 051 376.05	270 185.45
3	8 051 376.04	268 185.43
4	8 052 376.05	268 185.44

ARTÍCULO SEGUNDO.- Derechos Mineros Prioritarios del sistema PSAD56

De conformidad con el Artículo 12° del Texto Único Ordenado de la Ley General de Minería aprobado mediante Decreto Supremo N° 014-92-EM; y, el Artículo 2° de la Ley que oficializa el Sistema de Cuadrículas Mineras en coordenadas UTM WGS84 - Ley N° 30428, el titular de la concesión minera deberá respetar los siguientes derechos mineros prioritarios en el sistema PSAD56:

1. **PAMPA DE LAS PULGAS Z** con código N° 01-02520-12, de 1000.0000 hectáreas de extensión y con las siguientes coordenadas UTM a respetar:

COORDENADAS UTM PSAD56 DE LOS VÉRTICES DEL ÁREA A RESPETAR

VÉRTICE	NORTE	ESTE
1	8 051 376.05	270 000.00
2	8 052 376.06	270 000.00
3	8 052 376.06	270 185.45
4	8 051 376.05	270 185.45

Área UTM: 18.5452 has.

ARTÍCULO TERCERO.- Proyectos hidroenergéticos e hidráulicos

Los derechos que confiere el título de concesión minera no son aplicables en las áreas que ocupa el Sector Pampa los Palos del Proyecto Especial Regional Pasto Grande. El concesionario no



GOBIERNO REGIONAL MOQUEGUA
GERENCIA REGIONAL ENERGÍA Y MINAS

Resolución Gerencial

N° 122-2021-GREM.M/GRM
Moquegua, 24 de Septiembre del 2021

puede realizar actividad minera en el área superpuesta al proyecto especial antes citado, donde se realizan las construcciones, instalaciones, infraestructura y obras agrícolas necesarias para la ejecución del proyecto.

ARTÍCULO CUARTO.- Consulta previa y medidas administrativas previas al inicio de actividades mineras

La concesión minera es una medida administrativa que en todos los casos no origina ningún tipo de afectación directa a los derechos colectivos de los pueblos indígenas u originarios, no faculta el inicio de actividad de exploración o explotación de recursos minerales y no produce variación alguna en la situación jurídica de sus derechos colectivos.

El presente título no confiere derecho a realizar actividades mineras de exploración o explotación; el titular está obligado a obtener previamente la certificación ambiental contenida en la resolución expedida por la respectiva autoridad competente, sujetándose a lo dispuesto en la Ley N° 28611- Ley General del Ambiente, la Ley N° 27446 - Ley del Sistema Nacional de Evaluación Ambiental y adicionalmente al Decreto Supremo N° 040-2014-EM y al Decreto Supremo N° 042-2017-EM.

Asimismo, el titular está obligado a obtener la autorización de inicio de las actividades de exploración y explotación de conformidad con el Reglamento de Procedimientos Mineros, aprobado por Decreto Supremo N° 020-2020-EM.

El título de concesión no autoriza por sí mismo a realizar actividades mineras de exploración ni explotación, sino que previamente el concesionario deberá:

- a) Gestionar la aprobación del Ministerio de Cultura de las declaraciones, autorizaciones o certificados que son necesarios para el ejercicio de las actividades mineras.
- b) Contar con la certificación ambiental emitida por la autoridad ambiental competente, con sujeción a las normas de participación ciudadana.
- c) Obtener el permiso para la utilización de tierras mediante acuerdo previo con el propietario del terreno superficial o la culminación del procedimiento de servidumbre administrativa, conforme a la reglamentación sobre la materia.
- d) Obtener las demás licencias, permisos y autorizaciones que son requeridos en la legislación vigente, de acuerdo con la naturaleza y localización de las actividades que va a desarrollar.

ARTÍCULO QUINTO.- Respeto a áreas conforme a las normas especiales que las regulan

La concesión minera que se otorga no autoriza, ni habilita en ningún caso a realizar actividades mineras en áreas donde la legislación lo prohíbe, así no estén dichas áreas expresamente advertidas o consignadas en la presente resolución.



GOBIERNO REGIONAL MOQUEGUA
GERENCIA REGIONAL ENERGÍA Y MINAS

Resolución Gerencial

N° 122-2021-GREM.M/GRM
Moquegua, 24 de Septiembre del 2021

El titular de la concesión minera otorgada está obligado a respetar la integridad de los terrenos ocupados por monumentos arqueológicos o históricos, proyectos hidroenergéticos e hidráulicos establecidos por normas nacionales, Red Vial nacional, oleoductos, gasoductos, poliductos, cuarteles, puertos u obras de defensa nacional o instituciones del estado con fines de investigación científico – tecnológico que se encuentren dentro del área otorgada en concesión minera, de acuerdo a lo establecido por el Artículo 36° del Reglamento de Procedimientos Mineros aprobado mediante Decreto Supremo N° 020-2020-EM.

La realización de actividades mineras deberá tener presente las zonas de riesgo no mitigable a que se refiere la Quinta y Octava Disposición Complementaria Final de la Ley N° 30556.

ARTÍCULO SEXTO.- El uso de la tierra se sujeta a la legislación especial

El titular de la concesión minera deberá obtener el permiso para la utilización de las tierras mediante el acuerdo previo con el propietario del terreno o la culminación del procedimiento de servidumbre, conforme a lo dispuesto en la Ley N° 26505 - Ley de la Inversión Privada en el Desarrollo de las Actividades Económicas en las Tierras del Territorio Nacional y de las Comunidades Campesinas y Nativas, su modificatoria la Ley N° 26570, y su Reglamento aprobado por Decreto Supremo N° 017-93-AG; no procediendo el establecimiento de servidumbre sobre tierras de uso agrícola o ganadero para el desarrollo de actividades mineras no metálicas.

ARTÍCULO SÉPTIMO.- Régimen sobre materiales no metálicos en álveos o cauces

El presente título no otorga el derecho de extracción de los materiales que acarrean y depositen las aguas en sus álveos o cauces de los ríos que se ubiquen dentro del área de la concesión minera, de conformidad a lo establecido por la Ley N° 28221 y demás normas pertinentes que la regulen.

ARTÍCULO OCTAVO.- Obligaciones y Responsabilidades

Las obligaciones, restricciones y advertencias consignadas en la presente resolución son de carácter enumerativo y no limitativo, sin perjuicio por tanto de las demás normas legales aplicables que regulan y condicionan las actividades mineras de exploración y explotación.

La transgresión y/o incumplimiento de los señalado en los artículo precedentes, da lugar a la aplicación de las sanciones y multas que correspondan por parte de las autoridades fiscalizadoras, sin perjuicio de las demás responsabilidades atribuibles a los infractores.

El titular de la concesión minera que se otorga, se encuentra sujeto a los derechos y obligaciones establecidos en el Texto Único Ordenado de la Ley General de Minería aprobado por Decreto Supremo N° 014-92-EM y sus Reglamentos.

ARTÍCULO NOVENO.- Publicidad del título

Notifíquese, publíquese y consentida o ejecutoriada que sea la presente resolución, ingresen las coordenadas UTM de la presente concesión al Catastro Minero Nacional, y remítase los autos a la Dirección de Catastro Minero y a la Dirección de Derecho de Vigencia.



GOBIERNO REGIONAL MOQUEGUA
GERENCIA REGIONAL ENERGÍA Y MINAS

Resolución Gerencial

N° 122-2021-GREM.M/GRM
Moquegua, 24 de Septiembre del 2021

ARTÍCULO DÉCIMO.- ENCARGAR, al Área de Secretaría la debida notificación del presente Acto Administrativo, en la forma y estilo de Ley.

ARTÍCULO UNDÉCIMO.- PUBLÍQUESE, la presente Resolución Gerencial en el Portal Electrónico Institucional de la Gerencia Regional de Energía y Minas - Moquegua.

REGÍSTRESE, COMUNÍQUESE Y CÚMPLASE.



NOTIFICAR A:

1. MILAGROS PATRICIA ROMERO ESCAJADILLO "DON ENRIQUE"
CALLE LOS PELICANOS S-19- TEMPORALES
PACOCHA - ILO - MOQUEGUA
2. EMP. QUESTDOR S.A.C. "PAMPA DE LAS PULGAS Z"
JR. CRUZ DEL SUR N° 140-154, OFICINA N° 707 (EDIFICIO TIME)
SANTIAGO DE SURCO – LIMA - LIMA
3. PROYECTO ESPECIAL REGIONAL PASTO GRANDE
CARRETERA MOQUEGUA – TOQUEPALA KM. 0.3
MOQUEGUA – MARISCAL NIETO - MOQUEGUA

RGCF/GREM.M
CPLCH/UTN-CM
Cc. Archivo