

ACTA N° 05 - 2017

ACTA DE REUNION DEL COMITE DE MONITOREO AMBIENTAL PARTICIPATIVO

Siendo las 9:30 a.m del día 08 de Mayo del 2017 en el centro Poblado de Aruntaya, se hicieron presentes los integrantes del comite de Monitoreo Ambiental Participativo Grupo ARUNTANI, confirmado por los representantes Ing. Guido Velez Flores en representación del Presidente del Comite de Monitores Ambiental Participativo y Ing. Maricela Huiza Viza - Gerencia Regional de Energia y Minas, Bach. Rodolfo Angles Montesinos - Gerencia Regional de Recursos Naturales y Medio Ambiente, Abdul Ramos Tamani - Alcalde del Centro Poblado de Titire, Sr. Fernando Quispe Cossi - Comunidad Campesina de Aruntaya y el Ing. Cesar Rojas Pesantes, Aruntani SAC - por lo que se da inicio a la presente reunion.

AGENDA.

- 1. Verificar insitu los puntos de monitoreo M-03 y M-04

PARTICIPANTES

Se Adjunta registro de Asistencia

DESARROLLO DE LA REUNION

- Reunidos el Comite de Monitores Ambiental Participativo en el centro poblado de Aruntaya el comite de Monitores se dirige al primer punto M-03 ubicado en el Rio Quiullirijahuri, aguas abajo de las operaciones mineras, para verificar insitu las coordenadas UTM donde los resultados obtenidos fueron:

WGS 84: ESTE = 363664  
NORTE = 8166698

PSAD 56: ESTE = 363868  
NORTE = 8167062

Asimismo en este punto existe un letrero con los siguientes datos ESTE: 367834 y NORTE: 8168635, entre estos datos y las coordenadas obtenidas insitu existe una diferencia de 4.27 km de distancia río arriba.

- Seguidamente el comite de Monitores Ambiental se dirige al Punto M-04 ubicado en el Rio Aruntaya, aguas abajo de las operaciones mineras, para verificar insitu las coordenadas UTM donde los resultados obtenidos fueron:

WGS 84: ESTE = 361735  
NORTE = 8164801

PSAD 56: ESTE = 361939  
NORTE = 8165166

Por consiguiente en dicho lugar se encontro un letrero con las siguientes coordenadas (ESTE =) 8160182 - NORTE, 361944 - ESTE denominado M-03, donde segun el comite de monitoreo indican que es el punto M-04.

Luego de las intervenciones de los participantes, se tomaron los siguientes acuerdos.

ACUERDOS.


1. Que se respeten los 6 puntos de Monitoreo constados en acta.


Siendo las 12:23 p.m del día 08 de Mayo del 2014, se conduce la reunión firmando los asistentes en señal de conformidad.




  
Abdon Ramos  
Alcalde C. P. TITIRE


  
C.C. ARUNTAYA  
40167247

  
G.R.M. Rocio Rojas S.M  
G RIZUMA  
DNI 29305593

  
42155318  
Abraham Poma Flores  
Representante - Aruntaya

  
43650222  
PABLONINA  
Representante - ARUNTAYA

  
Reymondo Ramos N  
Tende Titisi  
01275328

  
Ing. Guido Valez Flores  
42313451